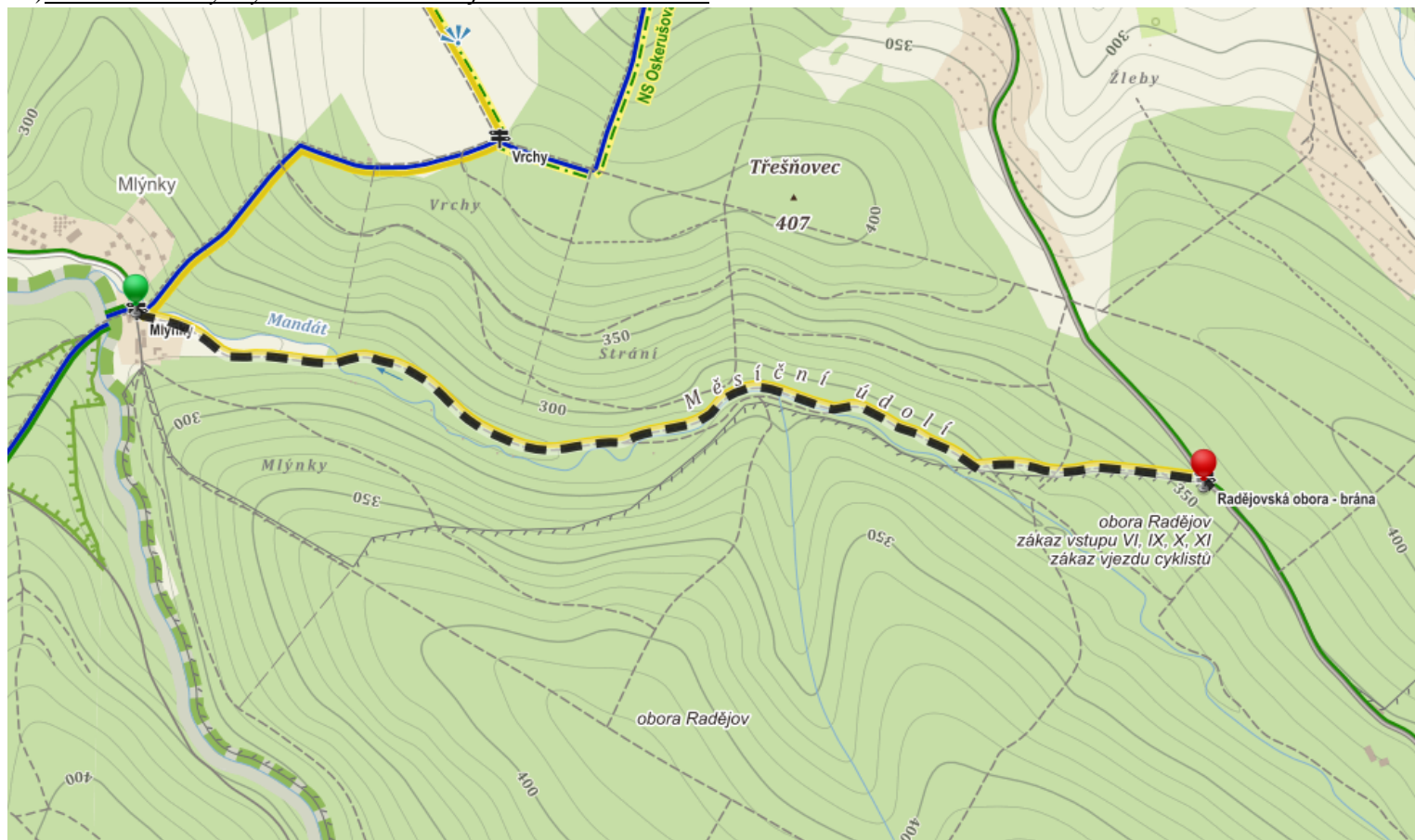


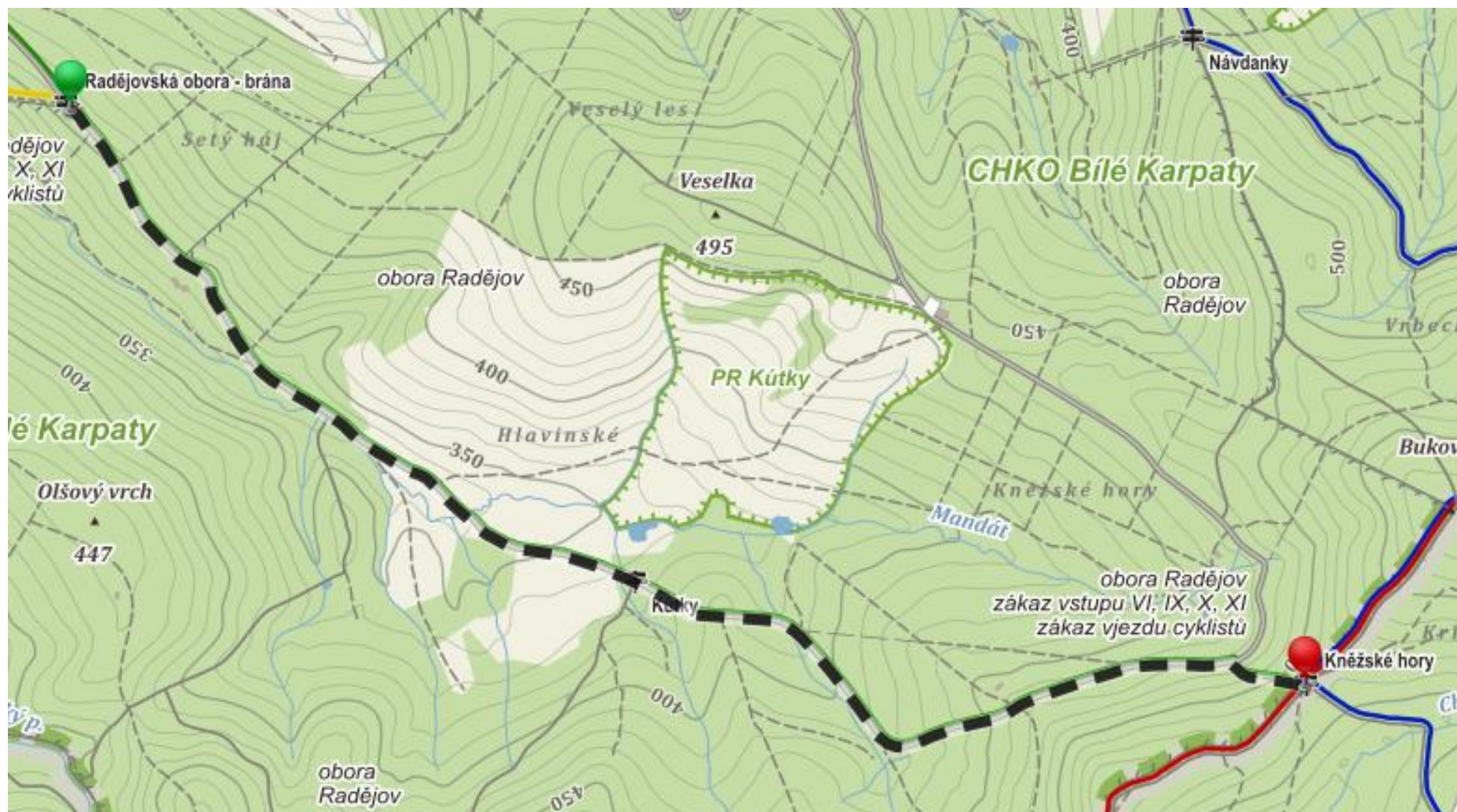
Příloha 2 ke strategické části - Mapy trasování po Bílých Karpatech

Tratě ČR

a1) MAPA 1 - Mlýnský rozcestník- Radějovská obora Brána



a2) MAPA 2 - Radějovská obora Brána – Kněžské hory rozcestník





PROGRAM
CEZHRANIČNEJ
SPOLUPRÁČE
SLOVENSKÁ REPUBLIKA
ČESKÁ REPUBLIKA

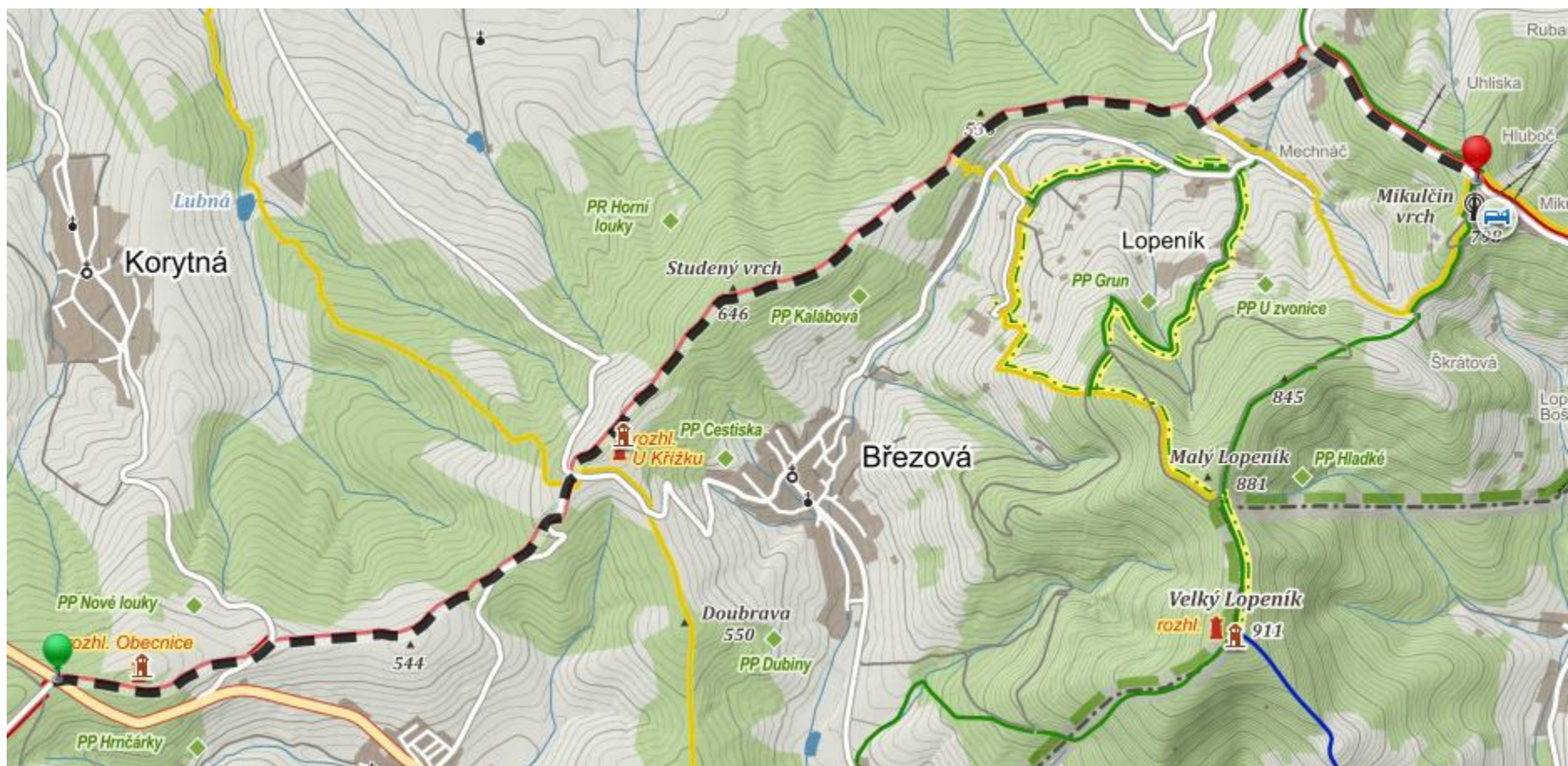


EURÓPSKA ÚNIA
EURÓPSKY FOND
REGIONÁLNEHO ROZVOJA
SPOLOČNE BEZ HRANÍČ



FOND MIKROPROJEKTŮ

c3) *MAPA 3 - Javořina rozcestí – bus - Mikulčín Vrch – turistický označnik*



Tratě SR

a1) MAPA 4 Zlatnická dolina rozcestník- Kovalovské lúky rozcestník – Kněžské hory rozcestník

